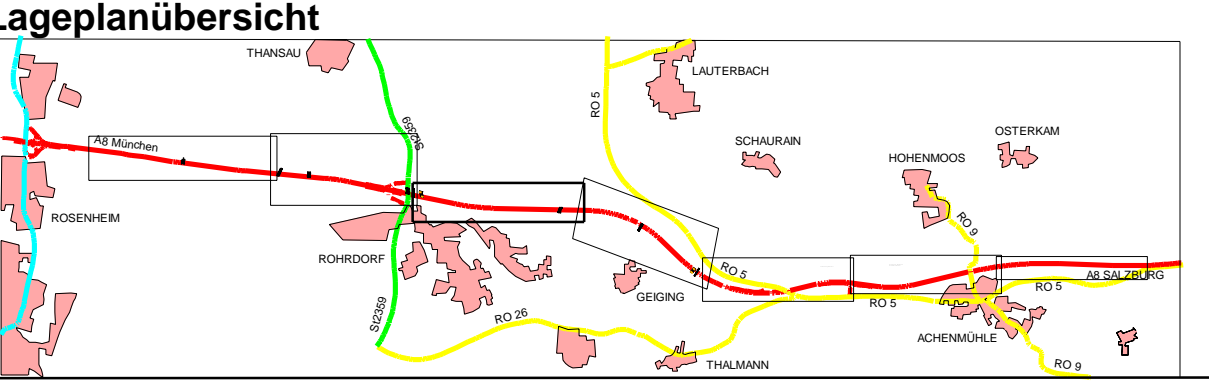


© Bayerische Vermessungsverwaltung, Geobasisdaten  
(Zustellung der Punkte zu Eigentumswechsel nicht geeignet)  
© Bayerisches Landesamt für Umwelt, www.lfu.bayern.de  
Bezugssystem: Gauß-Krüger  
Lagestatus: 120, DHDN90 - (EPSG 31468)  
Höhenstatus: 100, DHHN12 (NN) - (EPSG 7899)  
Auszug enthält Daten aus dem Rauminformationssystem

Zeichenerklärung Grunderwerb			
Flurnummer	Fl.Nr. 454	Flurstück in Besitz der BAB	
laufende Plannummer	4.41.1* 1243m²	Grunderwerb Straßenbau	
Nummer des Flurstücks im Grunderverzeichnisse	4.41.3 1654m²	vordringende Inanspruchnahme (Arbeitsstreifen)	
	4.41.4 58m²	dauernd zu beschränkende Flächen (Dienstbarkeit)	
	4.41.5 959m²	Grunderwerb für Dritte	
	4.41. 12835m²	Grunderwerb f. Landschaftspl. Ausgleichs-/ Ersatzflächen	

Zeichenerklärung Flurkarte			
Bestand Straße und Topographie		Nutzungsartengrenze	
Bestand Neben- und Wohngebäude		Gemarkungsgrenze	
Flurstücksgrenze mit Flurnummer		Gemeinde-Gemarkungsgrenze	
Flurstücksgrenze nicht abgemerkt mit Flurnummer			



Änderungen und Ergänzungen im Zuge der 1. Tektur sind rot beschriftet

1. Tektur vom 16.03.2020			
bearbeitet:	4122	März 20	J. Becker
gezeichnet:	4114	März 20	Bayndt
geprüft:	Ref. 413	März 20	Serbán
	SG 41	März 20	Kamischke



zu den Planfeststellungsunterlagen			
Nr.	Änderung gegenüber der Planfeststellung vom 30.05.2014		
1	Änderung der Erwerbsflächen wegen Planänderungen		

Autobahndirektion Südbayern			
Seidstr. 7-11	80335 München	bearbeitet:	4111 30.05.2014 J. Becker
		gezeichnet:	4134 30.05.2014 Bayndt
		geprüft:	Ref. 413 30.05.2014 Heiß
		geprüft:	SG 41 30.05.2014 Kamischke
Tel.: 089/54552-0, Fax: 089/54552-3200, E-Mail: poststelle@abdsb.bayern.de		PSP Nr.:	8015.ABA0865.10
		PSP Bez.:	BP 6A Rosenheim - Achenmühle
		Datename:	SP-ABA0865.10-PLP-10.13

## FESTSTELLUNGSENTWURF

Straßenbauverwaltung		Unterlage / Blatt-Nr.: 10.1.3 T1	
Freistaat Bayern		Lageplan Grunderwerb	
Straße / Abschn.-Nr. / Station: A 8_1120_0,686 - A 8_1160_3,348		km 61+460 bis km 62+900	
PROJUS-Nr.: 09.999903.10		Maßstab: 1:1000	

A 8 München - (Salzburg)  
6 - streifiger Ausbau zw. AS Rosenheim und Achenmühle  
Bau-km 58+780 bis 68+145

aufgestellt: Autobahndirektion Südbayern	
 Peter E. L. Baudrektor München, den 30.05.2014	
1. Tektur aufgestellt: Autobahndirektion Südbayern	
 Dr. Ing. E. L. Baudrektor München, den 16.03.2020	
Postdatum: 05.08.2020	